



Gemeente  
Amsterdam

# Informatie Ondergrondthema's Sloterdijk-Centrum

14-11-2018

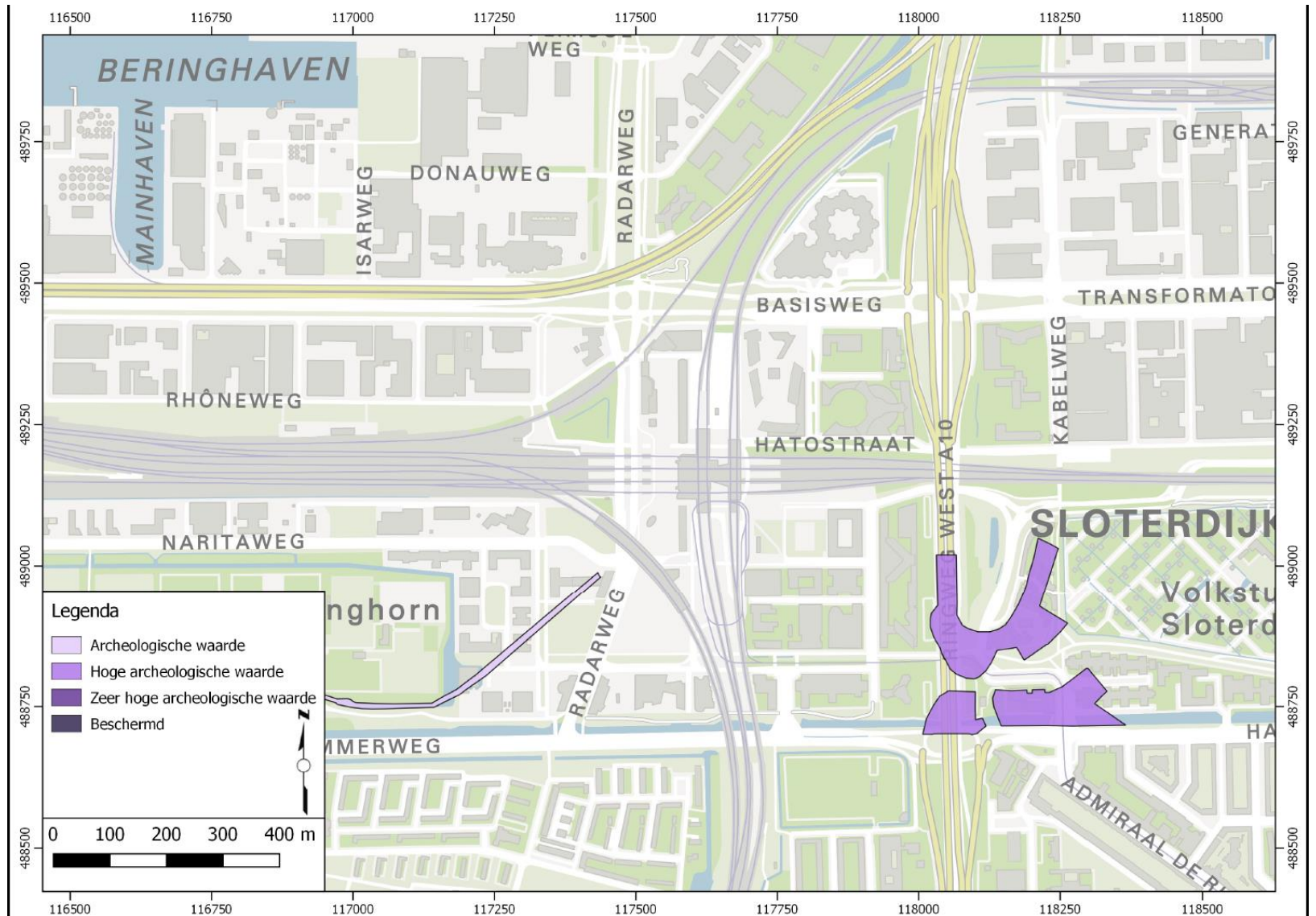


# Quick scan Ondergrond: Kansen en kwetsbaarheden in beeld!

- Aardkundige waarden
- Archeologische en cultuurhistorische waarden
- Bodemopbouw en geologie: aanwezigheid oergeul
- Bodembiodiversiteit
- Bodemafdekking
- Bodemdaling
- Verwachte bodemdaling
- Chemische/milieuhygiënische bodemkwaliteit
- Chemische waterbodemkwaliteit
- Draagkracht
- Ophoogperioden
- Grondverzet
- Grondwater:
  - Grondwaterstanden
  - Horizontale grondwaterstroming
  - Verticale grondwaterstroming (kwel of inzijging)
  - Waterbergend vermogen
- Historische informatie: ondergrondse constructies (b.v. waterbakken)
- Ondergronds ruimtegebruik
- Niet gesprongen explosieven
- Kabels en leidingen / aanwezige energie(hoofd)infrastructuur (warmtenet, gas, riolering (riothermie), elektriciteit)
- Bestaande WKO: aanwezige open en gesloten WKO-systemen
- Potentie WKO
- Potentie geothermie



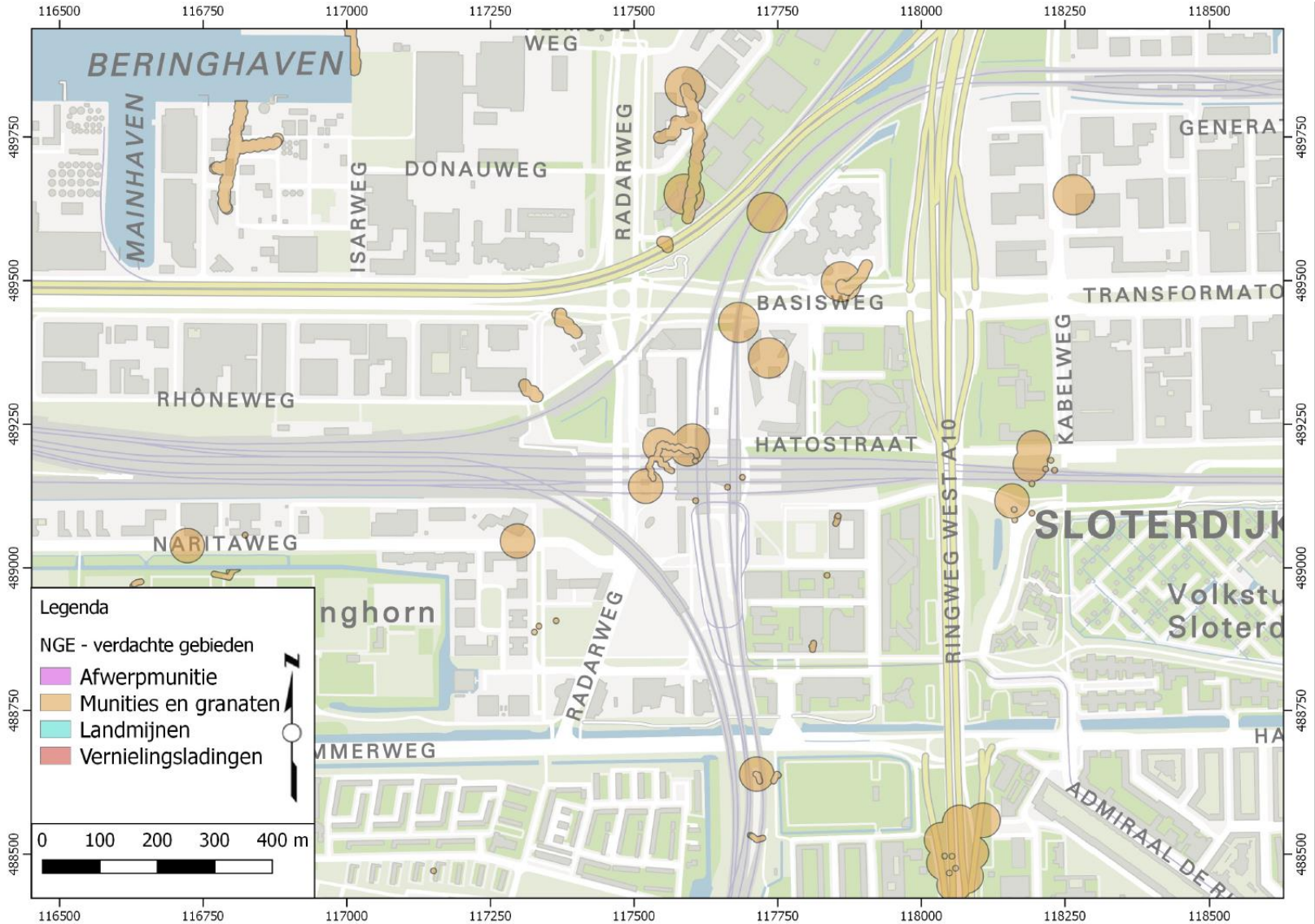
# Archeologische waarde







# Niet Gesprongen Explosieven

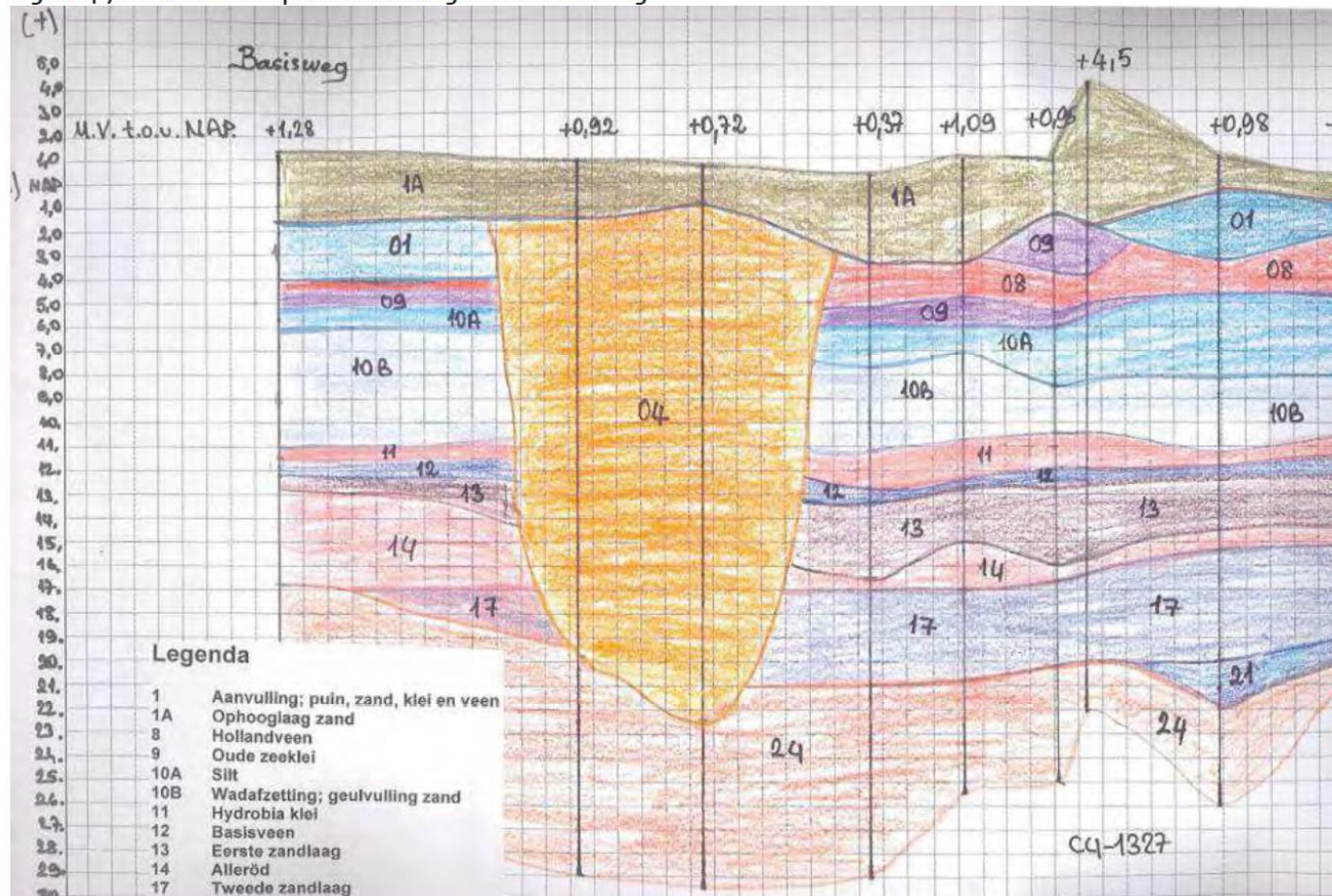






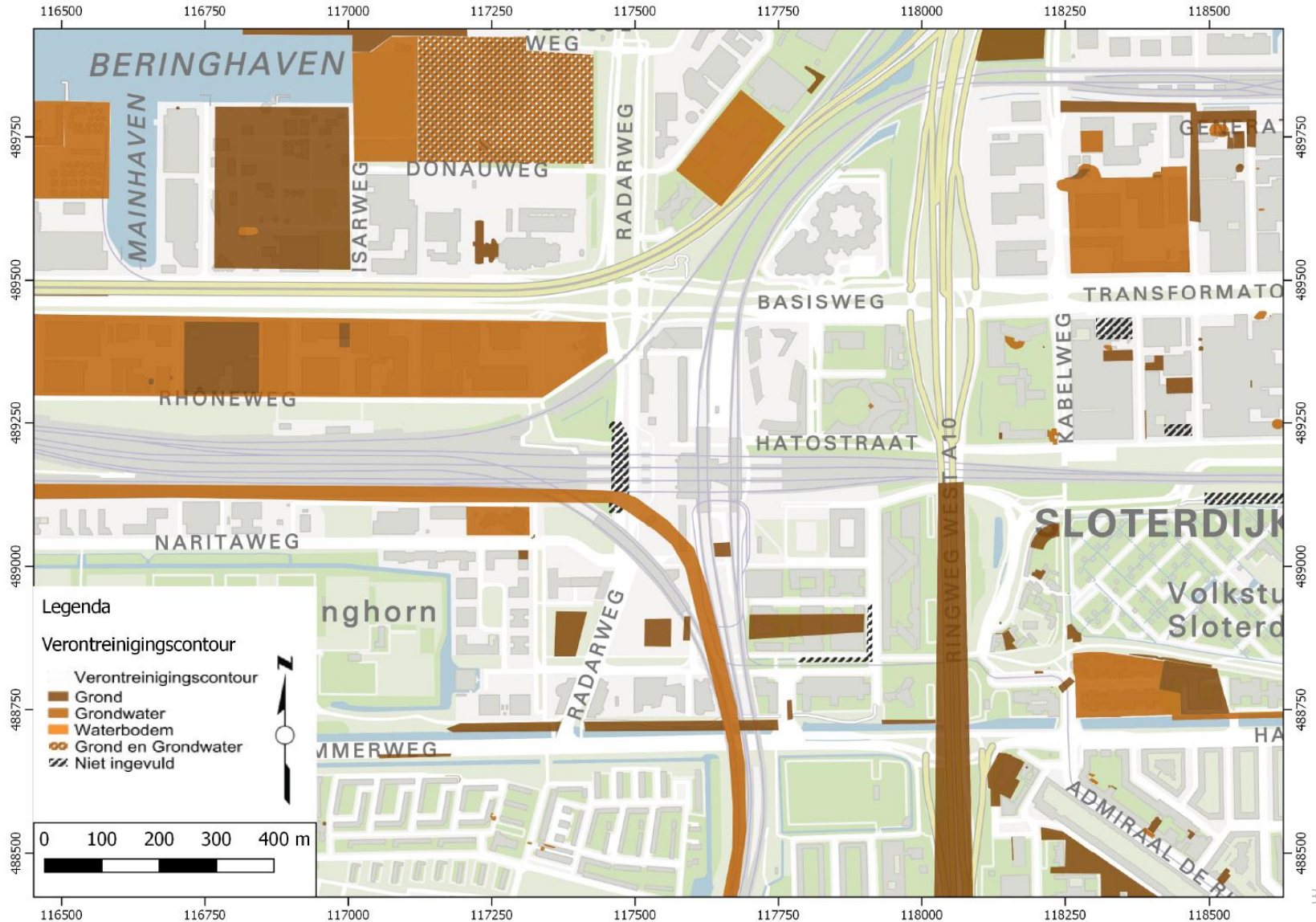
# Relevante bodeminformatie op een rij!

Figuur 4.7: Geotechnisch profiel Basisweg-Haarlemmerweg





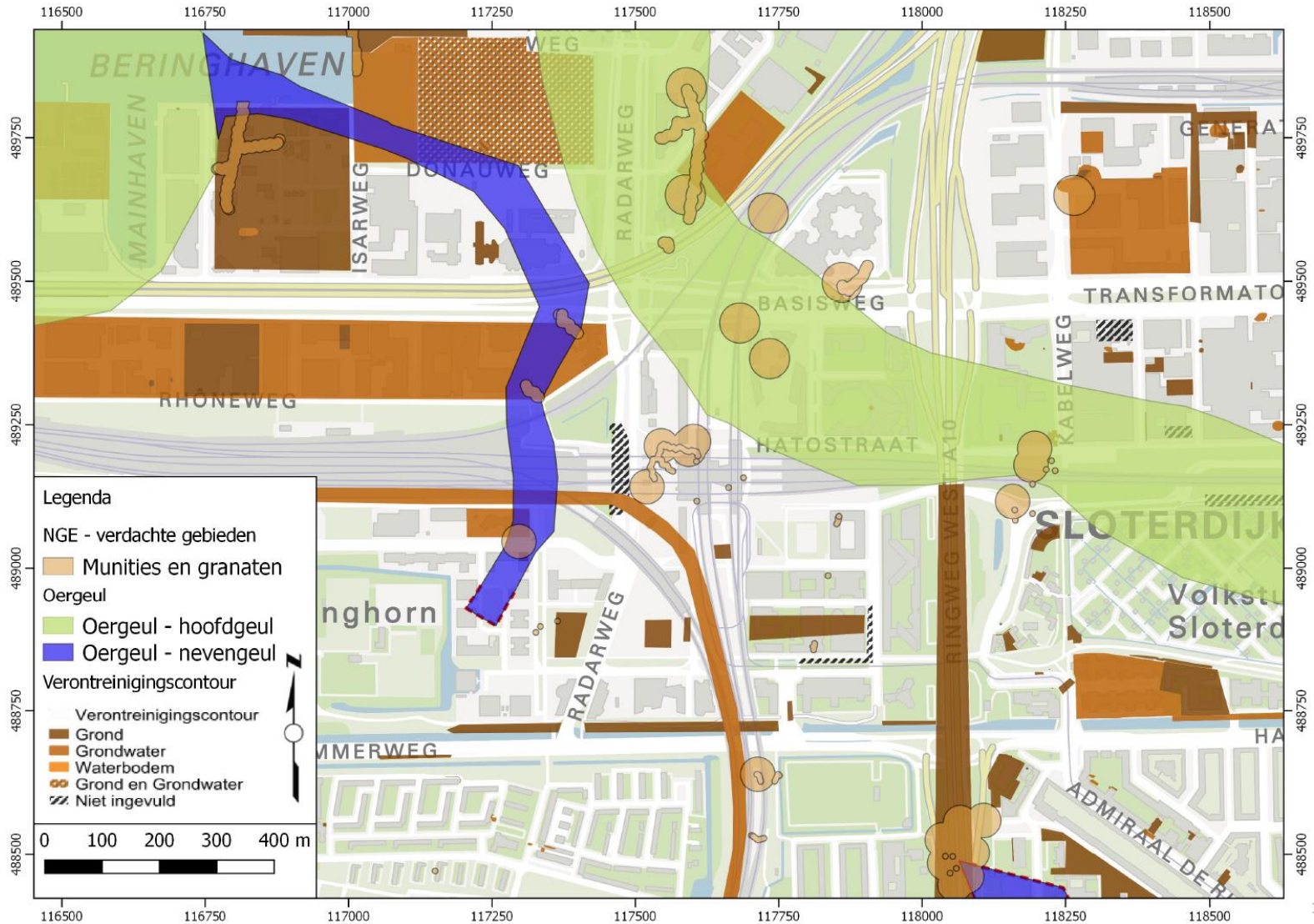
# Bodemverontreiniging





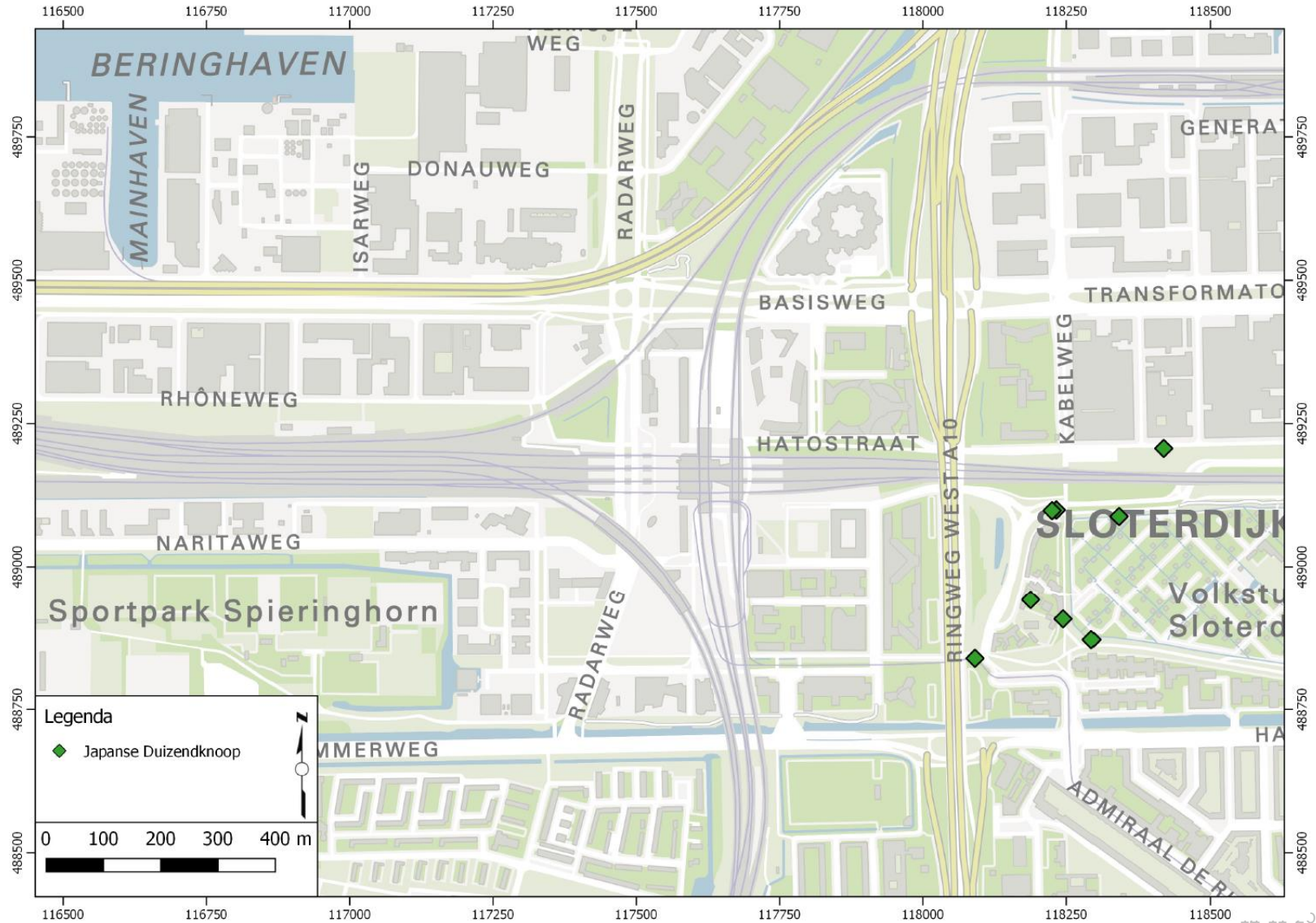


# Combinatiekaart





# Japanse Duizendknoop





# Energie uit bodem en water

[https://maps.amsterdam.nl/energie\\_bodemwater/](https://maps.amsterdam.nl/energie_bodemwater/)